

RUTAS TURISTICAS EN ACCION “LOS CAMINOS MAYAS”

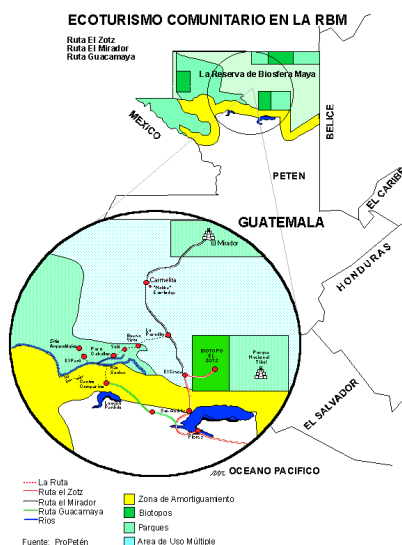
Por: Lucrecia Romero
ProPetén-CI
Junio 1999.

Guatemala es uno de los doce países de América Latina que ha unido esfuerzos para conservar los bosques tropicales con la creación de áreas protegidas y reservas de biósfera. Petén, el departamento más extenso de Guatemala y último bastión de la cultura maya, fue colonizado en 1697 por los españoles, actualmente alberga la Reserva de la Biósfera Maya, un área protegida de 1.2 millones de has, que constituye la reserva de bosque tropical más grande de Centro América, corazón de la antigua civilización maya cuyos vestigios perduran hasta hoy.

En 1960 Petén tenía una pequeña población de 26,000 personas y el 90% de la región estaba cubierto de bosque, 35 años después existen más de 360,00 personas y menos del 50% de su territorio está cubierto de bosque, como resultado de los graves problemas socioeconómicos que vive Guatemala, que ha obligado a miles de guatemaltecos a emigrar a Petén en busca de tierra, quienes tradicionalmente agricultores practican la tumba y quema del bosque para el cultivo de granos básicos, creando un alarmante avance de la frontera agrícola, erosión de los suelos, pérdida de fuentes de agua, en general la destrucción de los recursos naturales y culturales.

La Reserva de la Biósfera Maya contiene una gran biodiversidad, asimismo es Patrimonio de la Humanidad, lo cual lo convierte en un atractivo turístico de clase mundial, reconocido por Tikal el sitio ceremonial más importante del periodo clásico maya, alrededor del cual ha girado el crecimiento turístico en el departamento en los últimos treinta años. Sin embargo esto ha generado impactos ecológicos que han sobrepasado la capacidad de carga turística del Parque Nacional Tikal, lo cual aunado a la gran presión que existe sobre los recursos naturales, hace necesario diversificar la oferta turística así como generar alternativas económicas para los habitantes de la zona.

Como respuesta a estas necesidades en 1995 ProPetén/CI inicia un programa de desarrollo de empresas turísticas comunitarias en la Reserva de la Biósfera Maya que involucra a las poblaciones de Carmelita, Centro Campesino y Cruce Dos Aguadas en la operación de rutas turísticas como parte del proceso para llegar a ser autogestores y manejar sus propias empresas, para lo cual han sido capacitados y se ha construido la infraestructura básica acorde al ambiente, para brindar un buen servicio a los visitantes, quienes visitan Petén en busca de naturaleza, cultura y aventura, que son un importante segmento del mercado internacional de viajeros que a su vez dejan beneficios económicos en los destinos y promueven el respeto por las culturales locales y la conservación de los bosques tropicales.



Se han diseñado y se encuentran en funcionamiento tres principales rutas turísticas que son la Ruta Guacamaya, Ruta El Mirador y Ruta Zoz-Tikal, que son administradas por las poblaciones locales a través de empresas comunitarias de Ecoturismo y en conjunto se les identifica Caminos Mayas®, y se caracterizan porque incluyen dentro de su operación los principios del Ecoturismo y en las mismas se pretende minimizar el impacto de los visitantes sobre el medio ambiente natural y culturales del lugar a través de un sencillo sistema de monitoreo y evaluación que permite

establecer los sitios geográficos en los cuales se presentan cambios así como la implementación de estrategias de manejo de respuesta por parte de las comunidades.

a. Ruta Guacamaya

La Ruta Guacamaya es un circuito turístico dentro del Parque Nacional Laguna del Tigre, cuyo atractivo principal es recorrer el sitio arqueológico maya El Perú, principal sitio de anidamiento de la guacamaya roja (*Ara macao*), ave en peligro de extinción, así como visitar la Estación Biológica Las Guacamayas, el más importante centro de investigación biológica de la región y navegar por el río San Pedro, a lo largo del límite sur de este parque nacional, considerado el área de humedales más grande de América Central y refugio de invierno de miles de aves migratorias. Asimismo incluye un recorrido por el límite sur del Parque Nacional Laguna del Tigre, hasta llegar a Buena Vista, una formación rocosa de más de 150 metros de altura, desde donde puede observarse la Zona de Amortiguamiento de la RBM, finalizando en la comunidad de Cruce Dos Aguadas.

Esta ruta turística está diseñada especialmente para observadores de aves, así como amantes de la aventura y que deseen estar en contacto con la gente local y conocer sus costumbres y tradiciones.

b. Ruta Zotz-Tikal

Este viaje de tres días inicia en Cruce Dos Aguadas, explorando el Biotopo El Zotz para observar el espectáculo que brindan millares de murciélagos que salen de las cuevas y peñascos para alimentarse durante la noche, así como halcones murciélagueros esperando para obtener su alimento del día. Se acampa en el bosque y se realiza una caminata atravesando varios ecosistemas, hasta llegar a Tikal.

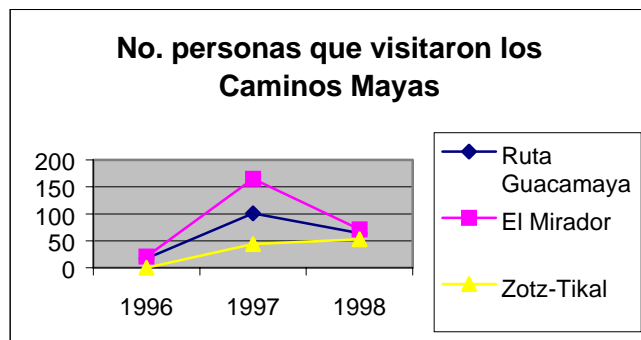
Esta es una de las rutas que más aceptación ha tenido, tomando en cuenta que combina naturaleza, arqueología y contacto con la gente local, para visitar Tikal, el sitio turístico más importante de la región, de una manera diferente.

c. Ruta El Mirador

La Ruta al Mirador está ya establecida dentro de algunos segmentos del mercado del ecoturismo, especialmente entre los aficionados a la arqueología, ya que las excavaciones en el sitio han sido publicadas a través de medios especializados como *National Geographic Magazine*, y de hecho anteriormente muchos turistas han visitado el área con la ayuda de los chicleros y xateros de Carmelita.

La Ruta al Mirador constituyó una oportunidad importante de involucrar a la comunidad de Carmelita en Ecoturismo, propiciando la organización de la comunidad para el desarrollo de una nueva ruta turística llamada El Tzibalón, que consiste en una visita a campamentos chicleros y xateros para conocer más sobre la cultura forestal de Petén. Asimismo se han brindado servicios de eventos y capacitaciones en el campamento Nakhé ubicado en la comunidad, el cual es de gran atractivo ya que combina comodidad con naturaleza.

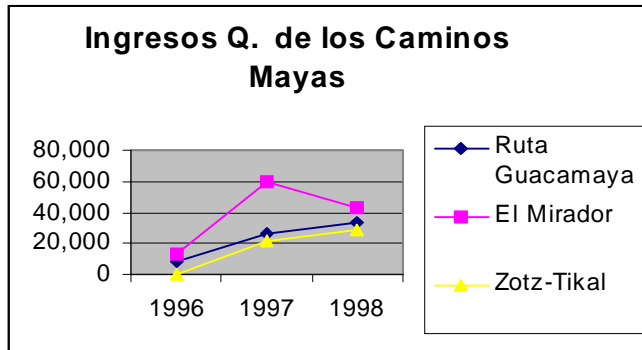
Desde hace tres años, que se iniciaron los esfuerzos para desarrollar este producto turístico han visitado las rutas más de 200 personas, quienes a la vez que disfrutaban de los atractivos del área han generado empleos para los miembros de estas comunidades que brindan servicios de guías, asistentes, arrieros, etc., así como su presencia ha



contribuido a ahuyentar los depredadores del área.
muestra ingreso de visitantes hasta el mes de agosto 1,998

Esta gráfica

Los retos que han tenido que superarse son muchos, principalmente la falta de organización y autogestión en las comunidades y sobre todo el adoptar una cultura empresarial que implica un programa de capacitación intensivo en aspectos de organización y calidad .



Esta gráfica muestra ingresos en Q. hasta el mes de agosto 1,998

El posicionamiento en el mercado de los Caminos Mayas® ha sido una tarea que ha tomado tiempo y esfuerzo por parte de las comunidades y de ProPetén/CI, tomando en cuenta que estos son productos innovadores, sin embargo se ha implementado con éxito un programa piloto de mercadeo y promoción a nivel local y se ha llegado a un acuerdo con una empresa mayorista para promover los Caminos Mayas®, mecanismos que han permitido que más de 50 familias que residen en la Biósfera Maya se han beneficiado económicamente y gradualmente están empleando mayor tiempo educándose para enfrentar el reto de convertirse en empresarios de ecoturismo y promover la conservación de los recursos naturales y culturales que son la materia prima de su empresa comunitaria.

Finalmente podemos mencionar que las Rutas Turísticas o Caminos Mayas® han demostrado que el ecoturismo es una herramienta importante de conservación y desarrollo rural en la Reserva de la Biósfera Maya, la cual aunada a una estrategia integrada podrá ayudar a hacer realidad el reto de conservar la biodiversidad para las futuras generaciones y demostrar que el hombre es capaz de vivir en armonía con la naturaleza.